

Commune de Sains-Richaumont

Plan Local d'Urbanisme

Plan n°5.2.A Plan des servitudes d'utilité publique Echelle 1/10 000

Vu pour être annexé à la délibération
en date du
approuvant le Plan Local d'Urbanisme
de la commune de Sains-Richaumont





Cachet et signature du Maire



GEOGRAM

16 rue Rayet Liénart
51420 Witry-lès-Reims
Tél : 03 26 50 36 86 / Fax : 03 26 50 36 80
e-mail : bureau.etudes@geogram.fr
Site internet : www.geogram.fr

LEGENDE

-  **I4** Servitudes relatives à l'établissement des canalisations électriques.
-  **T1** Zone en bordure de laquelle peuvent s'appliquer les servitudes relatives au chemin de fer.
-  **T7** Servitudes aéronautiques. Servitudes à l'extérieur des zones de dégagement concernant des installations particulières.
-  Limite communale.

